



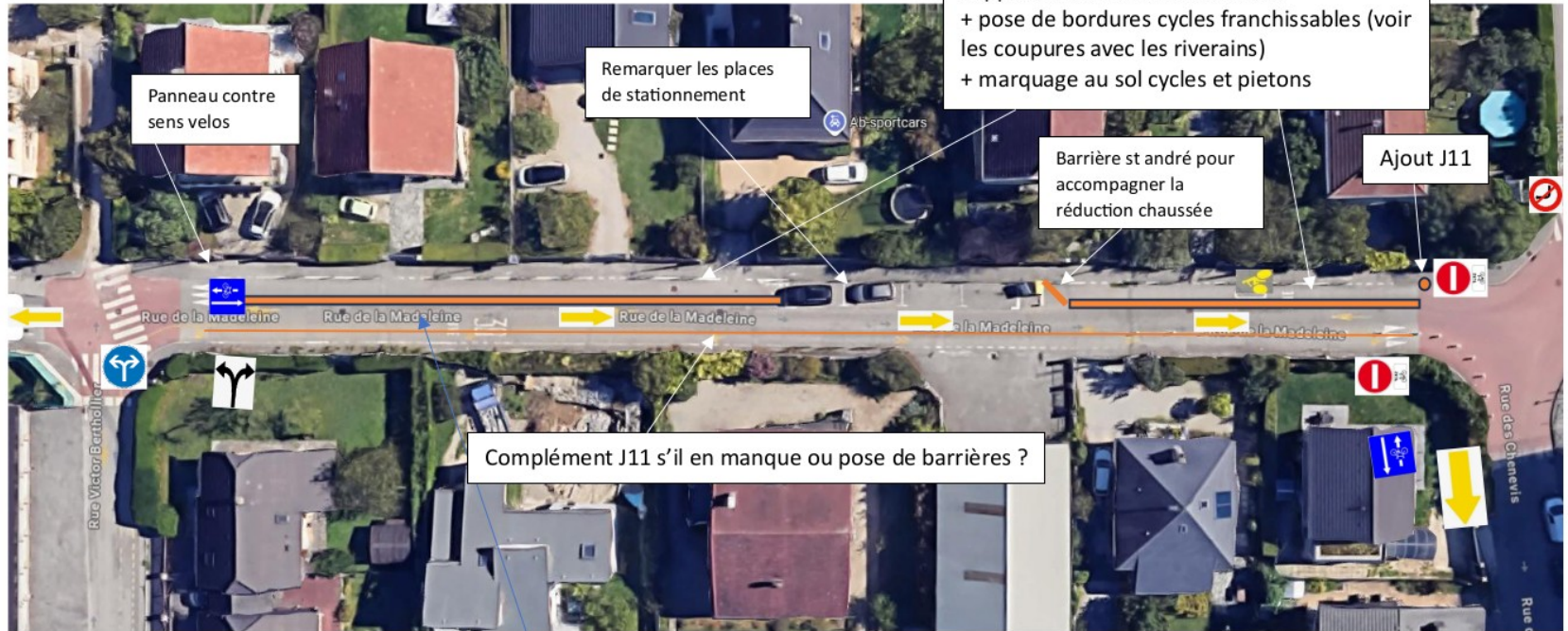
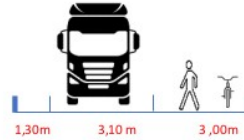
Commune de Barberaz  
Savoie

# Circulation



# Rue de la Madeleine

SC2 Rue de la Madeleine



Réduction de la chaussée à 3,10 m max



Commune de Barberaz  
Savoie

# Rue de la Madeleine – coté RD1006

SC - Rue de la Madeleine (entre Berthollier et route de Challes)

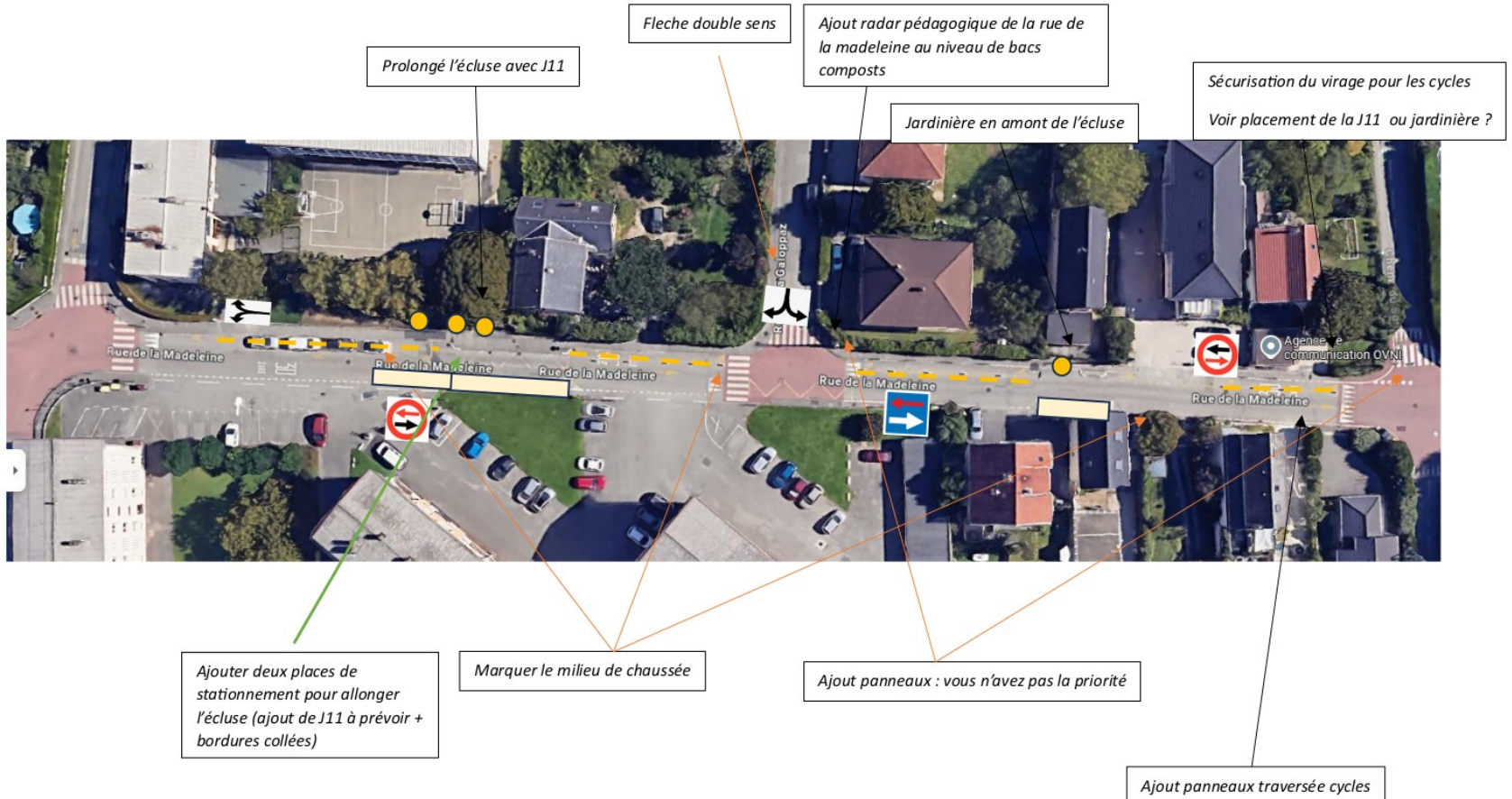
Suppression des barrières vertes  
+ pose de bordures cycles franchissables (voir  
les coupures avec les riverains)  
+ marquage au sol cycles et piétons





# Rue de la Madeleine – coté Gallopaz

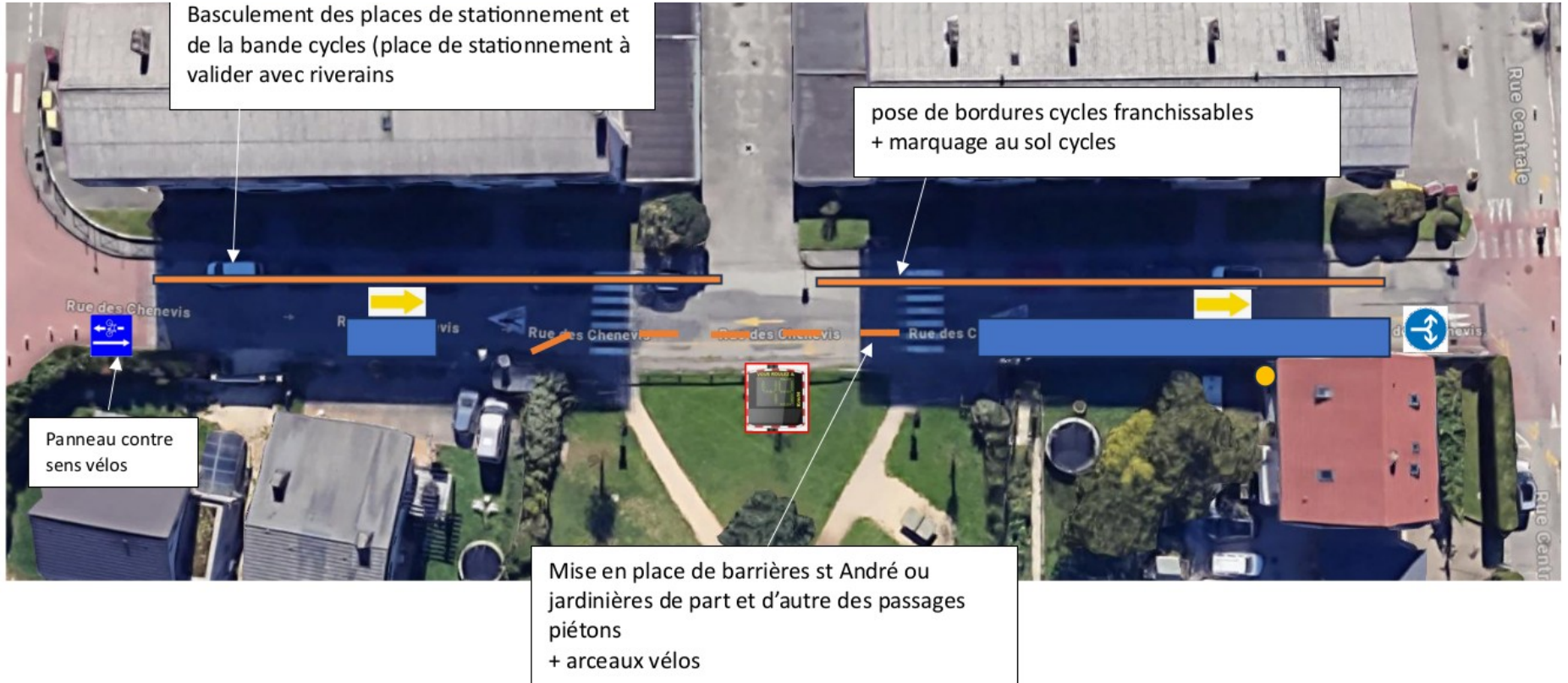
SC 2 - Rue de la Madeleine (voie double sens / vélos sur chaussée)





# Rue des Chenevis – scénario 1

**Scénario 1 - parking coté parc, vélo à contre-sens coté immeuble (roule à droite),  
bonne sécurité parc et vélos, perte de places**

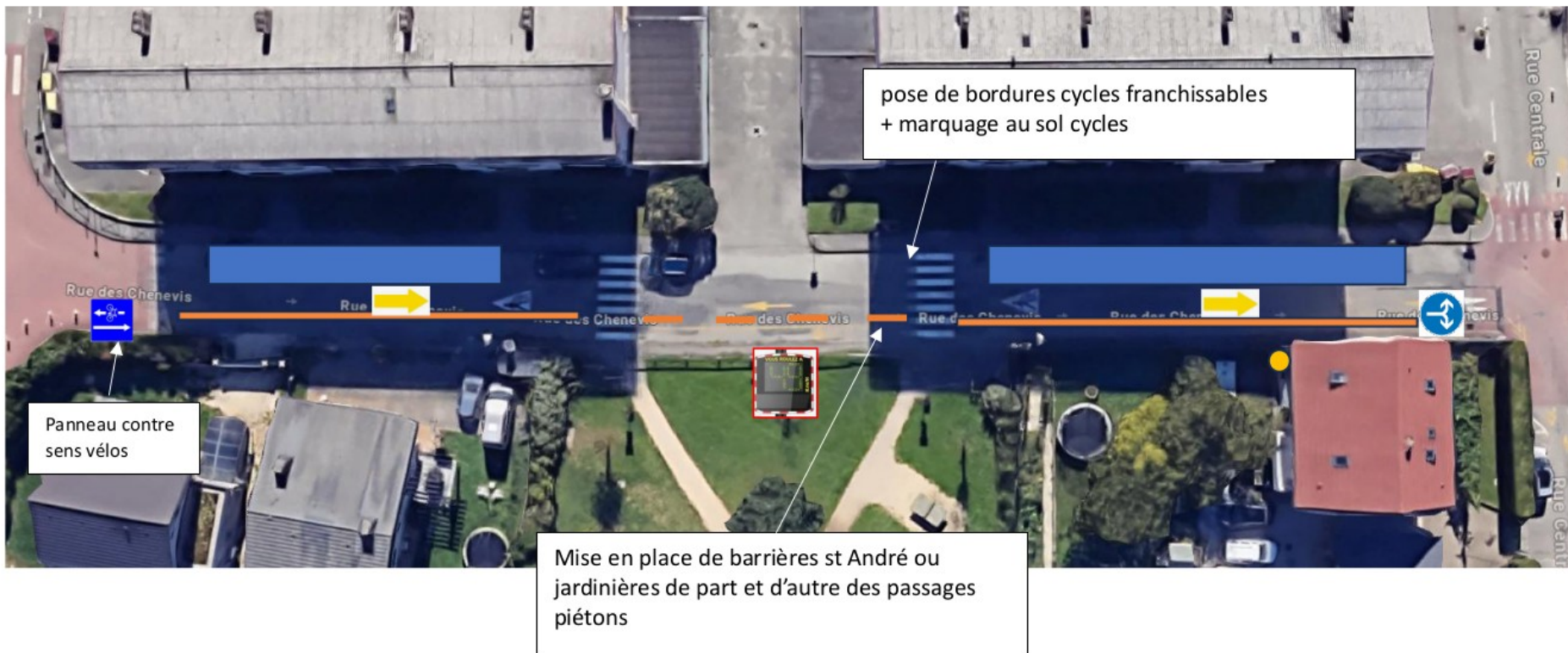






# Rue des Chenevis – scénario 3

**Scénario 3 (actuel) : parking coté immeuble, vélo à contre-sens coté parc, bonne sécurité du parc, mauvaise sécurité vélo (problème d’insertion au croisement - roule à gauche)**



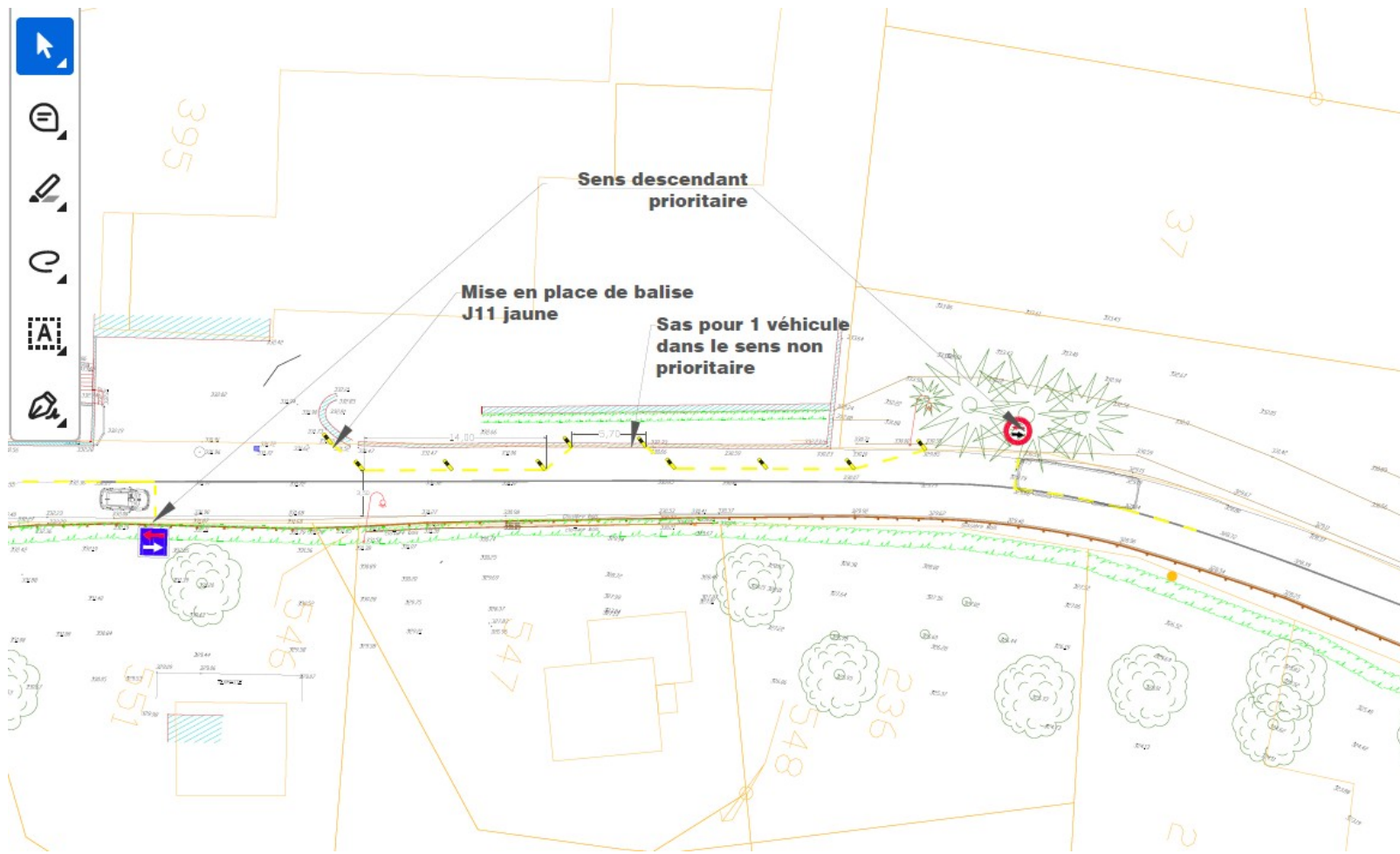
pose de bordures cycles franchissables  
+ marquage au sol cycles

Panneau contre  
sens vélos

Mise en place de barrières st André ou  
jardinières de part et d'autre des passages  
piétons



# Route de la Vilette





Commune de Barberaz  
Savoie

# Route de la Villette

Configuration envisagée à terme (Grand Chambéry)

